

Алушта

Дворец княгини Гагариной



На высоком мысе Плака расположен замок князей Бороздиных-Гагариных с домовым храмом и родовой усыпальницей. Место очень красивое. С мыса открывается великолепный вид на Черное море, Карасан и гору Аю Даг. В замке расположена администрация замечательного

санатория Утес, в котором можно очень хорошо и недорого отдохнуть и подлечиться.

Красная крыша замка и шпиль Храма Александра Невского видны с моря.

Алушта, п. Утес, ул. Княгини Гагариной, 5

(http://www.turizm.ru/russia/republic_of_crimea/alushta1/places/palace_princess_gagarna_95515/ 29.11.2017 г.)

Набережная Алушты



Большая набережная, много развлечений. Есть детские аттракционы. Можно сделать фотографии в арендованных царских костюмах. Множество палаток с сувенирами, множество разнообразных кафе. Играет музыка, особенно по вечерам, все танцуют, веселятся. Прекрасное место для прогулок.

(<http://foto-history.livejournal.com/9134331.html> 28.11.2017 г.)

Крым в миниатюре



Мини-экскурсия по мини-Крыму, симпатичные модели зданий и достопримечательностей, которые можно разглядеть со всех сторон. Около каждой модели табличка с описанием истории здания и архитектурных особенностей. Музей находится под открытым небом, дорожки просторные и ухоженные, в


хорошую погоду прогуливаться одно удовольствие. Удобно и наглядно можно

сравнивать стили и эпохи, здесь есть здания самых разных периодов.

г. Алушта, ул. Горького 7

(<http://park-miniatur.ru/index.php/contacts> 29.11.2017 г.)

Крепость Алустон



Византийская крепость в Крыму, памятник архитектуры, ныне находящийся в центре города Алушта. Руины крепости стали одной из главных достопримечательностей города. Создаёт атмосферу крепость, море, чистый воздух – это как минимум хорошее настроение, как максимум воспоминания.

г. Алушта, ул. 15-го Апреля, 17-а

(<http://krymania.ru/krepost-aluston-davnyaya-praroditelnitsa-alushtyi/>

06.12.2017 г.)

Балаклава

Набережная Назукина



Прекрасное место для прогулок, может сложиться впечатление, что находишься где-то в небольшом европейском приморском городке. На набережной много рыбаков. В самой бухте можно увидеть дельфинов. С главной набережной Балаклавы открывается вид на

Балаклавскую бухту и гору Кастрон с руинами крепости Чембало. Названа она в честь матроса-подводника И.А. Назукина, который руководил большевиками в период немецкой оккупации. Здесь находится яхт-клуб, дайвинг-центр, причалы для частных яхт и яликов, а также пассажирских катеров. У вас будет возможность познакомиться с художниками, покататься по морю на каяках. Отсюда вы запросто сможете взять экскурсию на катере и совершить морскую прогулку.

(<http://www.krym4you.com/dostoprimechatelnosti/naberezhnye/naberezhnaya-nazukina-v-balaklave/> 27.11.2017 г.)

Бахчисарай

Пещерный город «Тере Кермен»



Это удивительное место с невероятно печальной историей, ждущее людей, которые разгадаю его загадки!

Неприступная крепость под небесами, а вокруг нее много неизведанного. Интересный пещерный город, расположенный на горе с красивыми панорамными видами и большой концентрацией пещер непременно вас

заинтересует!

Бахчисарайский район, с. Кудрино

(http://www.turizm.ru/russia/republic_of_crimea/bakhchisaray/places/tepe_kermen_cave_city_231978/ 06.12.2017 г.)

Пещерный город Чуфут-Кале



Пещерный город Чуфут-Кале в Крыму – это одно из самых интересных мест на его территории, затмевающее все многочисленные пещерные объекты, которыми так славится полуостров. Зброшенный город высоко в горах. Открывается невероятно красивый вид на весь Крым.

г. Бахчисарай, ул. Речная, 133

(<http://krymania.ru/chufut-kale-monumentalnyiy-peshhernyy-gorod-kryima/> Дата обращения: 27.11.2017 г.)

Фонтан слёз



Музейно историческая ценность, являющаяся неотъемлемой частью комплекса Бахчисарай. Согласно красивой легенде, фонтан построен в память рано умершей прекрасной Диляры,

которую хан Крым-Гирей полюбил всей душой. Хан хотел, чтобы фонтан вечно источал слезы, как источало их его страдающее сердце. Стоит посетить и узнать историю этого места.

г. Бахчисарай, ул. Речная, 133

(<http://www.liveinternet.ru/users/4768613/post426157615/> 28.11.2017 г.)

Бахчисарайские Столбы



На холме Узун-Тарла находится удивительный памятник, созданный самой природой — это сфинксы Каралезской долины. На "сфинксы" можно слазить, поднявшись наверх по любой из улиц, идущих в гору с северной стороны от "Старого города".

(http://www.turizm.ru/russia/republic_of_crimea/bakhchisaray/places/bakhchisaraiskie_stolby_231979/ 08.12.2017 г.)

Качи-Кальон



Весь пещерный город расположен в нескольких уровнях. Если дойти до четвертого грота, там источник Святой Анастасии. Выветривание породы очень интересное, работа воды, ветра и песчинок.

(<http://po-krymu.ru/peshherniy-monastyir-kachi-kalon.html> 08.12.2017 г.)

Саки

Кара Тобе



На Западном побережье Крыма, где-то на полпути между Евпаторией и Саками, автомобильная трасса Симферополь-Евпатория совершает поворот, при приближении к которому

внимание путешественников привлекает расположенное у самой дороги небольшое возвышение, нарушающее однообразие равнинного рельефа степного Крыма. Это возвышение – холм Кара-Тобе .

Кара-Тобе похож на слоеный пирог: следы эпохи первых поселенцев сменяются скифскими землянками, а те — остатками греческих укреплений. Маленький музей. Очень интересно увидеть древние раскопки.

(<https://vkrym.su/page/70> 06.12.2017 г.)

Евпатория

Набережная имени Горького



Длинная по протяженности набережная прекрасна сама по себе. Много зелени, красивое оформление клумб, интересные растения. Множество развлечений для всех возрастов, от игровых автоматов (для детей), аэрохоккея и художников рисующих шаржи, машинок на

электроприводе, батутов, сладкой ваты, попкорна, до клубов и ресторанов для взрослых.

На набережной множество музыкантов и танцоров. Пляж вдоль набережной даже вечером полон людей, кто-то наслаждается тишиной, кто-то устраивает пикник.

(<http://www.krym4you.com/dostoprimechatelnosti/naberezhnye/naberezhnaya-im-gorkogo-v-evpatorii/> 28.11.2017 г.)

Евпаторийский трамвай



Неприменно прокатитесь на уникальном трамвае. Просто музейный экспонат, выпуск этих трамваев был закончен в 1957 году.

(https://wiki2.org/ru/Евпаторийский_трамвай , 28.11.2017 г.)

Крымско-татарский культурно-этнографический центр Odun-Bazar Karusi



Красивейшее место перенесет Вас на много веков назад, даст возможность насладиться атмосферой старого города, его историей, колоритом, гостеприимством. От ворот, в которых расположена кофейня-музей начинается целый маршрут включающий рассказ и показ старых улочек, Караимских

кенасс, Мечети, Христианского собора, Еврейской синагоги, Турецкие бани. Вы влюбитесь в Евпаторию и будете приезжать еще и еще!

г. Евпатория, ул. Караева, 13а (на первом этаже крепостных ворот).

(<http://odun-bazar.com/> 28.11.2017 г.)

Караимская улица



Место замечательно подходит для вечерней, неторопливой прогулки. Интересно будет для разных возрастных групп, для детей есть возможность прикоснуться к творчеству и ремеслам. (гончар, кузнец, работа с красками).

(<https://zabytki.in.ua/ru/969/karaimskaya-ulitsa-evpatorii>

29.11.2017 г.)

Театральная площадь (Евпатория)



Театральная площадь считается центральной в Евпатории. Вашему вниманию откроется площадь, светомузыкальный фонтан, летопись города, театр и конечно проходящие мимо трамваи, которые создают необычную атмосферу.

(<http://www.grifon-tur.ru/teatralnaya-ploshhad-v-evpatorii.html>

06.12.2017 г.)

Севастополь

Севастопольская мечеть (Севастополь)



Это единственная мечеть в Крыму, построенная в египетско-мамлюкском стиле. Посетить ее могут не все, только мусульмане, но пройти и посмотреть может каждый, запретов на её осмотр нет.

г. Севастополь, улица Кулакова, 31

([http://my-](http://my-travels.club/places/rossiya/kryim/sevastopol/sevastopolskaa-mecet.html)

[travels.club/places/rossiya/kryim/sevastopol/sevastopolskaa-mecet.html](http://my-travels.club/places/rossiya/kryim/sevastopol/sevastopolskaa-mecet.html)

08.12.2017 г.)

Памятник на месте гибели контр-адмирала В. И. Истомина



Памятник великому русскому контр-адмиралу, герою обороны Севастополя! По приказу Нахимова выложили крест из бомб и ядер, а в 1904-году на этом месте выложили гранитный обелиск с изображением Георгиевского креста и надпись: «Здесь убит ядром в голову 7 марта 1855 г. контр-адмирал

В.И. Истомин».

г. Севастополь, ул. Истомина

(<http://iskander1313.livejournal.com/414318.html> 08.12.2017 г.)

Памятник морякам эскадры Черноморского флота



Памятник морякам эскадры Черноморского флота.

Памятник был открыт 8 мая 1979 года. На фоне боевого корабля видна Графская пристань. На бронзовых плитах перечислены названия кораблей и полученные ими награды.

Тут же находится гранитная плита с картой Крыма и отмеченными на ней городами-героями Севастополем,

Новороссийском, Одессой и Керчью. По бокам находятся артиллерийские снаряды и

якоря.

Весь Севастополь это сплошная история и история наших побед на море и суше! А историю нельзя забывать!

г. Севастополь, Приморский бульвар

(<http://15dayvic.ru/objects/памятник-морякам-эскадры-черноморск/>

08.12.2017 г.)

Акведук Севастополя



Построенное почти 200 лет назад знаменитое гидротехническое сооружение (а точнее - то, что от него осталось) заслуживает посещения. От него буквально веет стариной и масштабом технической мысли того времени.

г. Севастополь, улица Астана Кесаева, 1

(<http://travelask.ru/questions/1022713-akveduk-sevastopolya> 08.12.2017 г.)

Лазаревские казармы



Лазаревские казармы являются одними из старейших построек Севастополя. Казармы хорошо просматриваются из Севастопольской бухты. В настоящее время в них расположен филиал МГУ имени Ломоносова.

г. Севастополь, Нахимовский муниципальный округ

г. Севастополь, ул. Героев Севастополя, 7

(<http://www.liveinternet.ru/users/4768613/post400789295/> 08.12.2017 г.)

Петроглифы мыса Херсонес



Петроглифы (писаницы или наскальные изображения) — это высеченные изображения на каменной основе (от др.-греч. πέτρος — камень и γλυφή — резьба). Могут иметь самую разную тематику — ритуальную, мемориальную, знаковую со всеми

возможными взаимопересечениями. Красиво выглядят древние рисунки, аутентично, но много рисунков на камне «новодел».

(<http://sevastopol.su/news/petroglify-u-mysa-hersones-tayna-naskalnoy-zhivopisi-fotozarisovka> 08.12.2017 г.)

Памятник затопленным кораблям



Памятник считается визитной карточкой Севастополя, рядом с ним расположены скамейки, где можно здорово провести время, созерцая корабли и чаек. Вечером слышно музыку с ракушки, а сам памятник подсвечивается.

Удивительно красивое и спокойное место для приятного времяпрепровождения.

Севастопольская бухта, Морской вокзал

(<http://www.grifon-tur.ru/pamyatnik-zatoplennym-korablyam-samyj-zagadochnyj-pamyatnik-sevastopolya.html> 27.11.2017 г.)

Графская пристань



Графская пристань названа в честь графа М. И. Войновичу, командующему Севастопольской эскадрой в конце 18 века, а к приезду Екатерины Великой она стала каменной. Отличная панорама открывается на водную гладь, спуститесь к воде по лестнице и наслаждайтесь красивым видом на море.

г. Севастополь, пл. Нахимова

(<http://krymania.ru/grafskaya-pristan-paradnyie-vrata-sevastopolya/> 27.11.2017 г.)

Памятник адмиралу Нахимову



Величественный памятник герою России в самом центре города - героя Севастополя. Стоит обратить внимание на барельефы вокруг

памятника, которые отражают сцены обороны города.

г. Севастополь, мемориальный комплекс Малахов Курган

(<http://krymania.ru/pamyatnik-nahimovu-v-sevastopole/> 28.11.2017 г.)

Константиновский рavelин



Это укрепление с пушечной батареей назвали Константиновской батареей или рavelином. Внушительное по меркам середины XIX-го века оборонительное сооружение (230 метров в длины, 25 метров в ширину и 12 метров в высоту) стало реальной защитницей Севастополя в Крымскую войну, и приняло бой с английской эскадрой.

г. Севастополь, ул. Первая Рavelинная, 10

(<http://my-travels.club/places/rossiya/kryim/sevastopol/konstantinovskij-ravelin.html>

07.12.2017 г.)

Памятный знак "Екатерининская миля"



Памятный знак самого раннего утверждения Российской Империи в Крыму. В обыденности окружения, памятный знак смотрится целым маяком, центром притяжения.

Севастополь, ул. Челюскинцев, парк Учкueвка.

(<https://www.rutraveller.ru/place/57444> 06.12.2017 г.)

Оборонительная стена седьмого бастиона




Оборонительная стена седьмого бастиона обязательна к посещению, но только с хорошим экскурсоводом, иначе не поймёте всю её значимость. Слава великим воинам, защищавшим Севастополь!

г. Севастополь, пер. Крепостной (между улицами Частника и Щербака)

(<http://krymgid.ru/maps/history/7-i-bastion-v-sevastopole.html> 06.12.2017 г.)

Братское кладбище защитников Севастополя



Невероятно атмосферное место. Захоронение солдат и офицеров первой обороны Крыма. Ухоженный парк, тихое памятное место, дышащее историей. Здесь помнят всех и каждого, отдавшего жизнь за Севастополь в те памятные годы.

г. Севастополь, Братское кладбище, Северная сторона

(<http://www.liveinternet.ru/users/3928804/post272110512/> 06.12.2017 г.)

4-й Бастион (Батарея Костомарова)




Глядя на эти места, вспоминаются школьные уроки истории. Эти уроки наверно должен помнить каждый россиянин. Хотя бы однажды в жизни, здесь должен побывать, и прикоснуться к застывшей истории, каждый из нас.

г. Севастополь, Исторический бульвар

(<http://my-travels.club/places/rossiya/kryim/sevastopol/4-j-bastion-batarea-kostomarova.html> 30.11.2017 г.)

Памятники А. И. Казарскому и бригау "Меркурий"



Памятники А. И. Казарскому и бригау - расположены в одном из красивейших уголков Севастополя. Парк, где заботливо посажены цветы, где ступени широкой лестницы облицованы мрамором, снабжены освещением (создающим столь впечатляющий эффект вечерами). Более того, внешний облик памятника отличается своеобразием и запомнится туристам.

г. Севастополь, Матросский бульвар

(<http://poluostrov-krym.com/dostoprimechatelnosti/pamyatniki/pamyatnik-kazarskomu.html> 29.11.2017 г.)

Мемориал Победы



Очень популярное место для местных жителей и гостей города. Отсюда открывается отличный вид на Севастопольскую бухту, идеальное место для наблюдения праздничного салюта.

г. Севастополь, Лабораторное шоссе

(<http://wikimapia.org/22060792/ru/Мемориал-Победы> 29.11.2017 г.)

Коктебель

Холм Юнга



На окраине Коктебеля расположен искусственный холм - семейный склеп Юнге. Склеп является местом захоронения основателя Коктебеля, профессора Эдуард Андреевич Юнге и членов его семьи. Посетить это место обязательно надо. С него открывается потрясающий вид на Коктебель и его залив.

Коктебель, ул. Арматлукская

(<http://travelask.ru/questions/1073064-hill-junge> 06.12.2017 г.)

Золотые ворота



Эта живописная скала - одна из самых известных достопримечательностей Карадага. Из моря вырастают причудливые ворота скала с пространством внутри, словно специально сделанным природой для того, чтобы через него могло пройти небольшое судно. Глубина здесь очень большая,

поэтому вода изумительного цвета и чистоты, можно искупаться, прыгнуть с борта яхты и получить колоссальное удовольствие.

(https://www.tripadvisor.ru/Attraction_Review-g736008-d8095400-Reviews-Golden_Gate_Devil_s_Gate-Koktebel.html 28.11.2017 г.)

Кореиз

Юсуповский дворец



Дворец неоднозначен и немного необитаем. Дворец используется как госдача и гостевой дом. Изначальные интерьеры практически не сохранились, можно только любоваться ими на фотографиях и догадываться о былом великолепии. Прекрасен балкон, но и он тоже переделан.

Раньше дом утопал в цветах и зеленых растениях, было уютно и тепло, но и сейчас есть чем полюбоваться.

Кореиз, Парковый спуск, 26

(<http://travelask.ru/questions/1047431-yusupov-palace> 29.11.2017 г.)

Канатная дорога Мисхор - Ай-Петри



Канатная дорога "Мисхор - Ай-Петри" - одна из самых длинных канатных дорог в Европе. Является подъемом от Южного побережья Крыма к плато горы Ай-Петри. Красивейшее место для времяпрепровождения! С высоты смотровых площадок открываются великолепные виды на Крым!

(https://yandex.ru/maps/org/kanatnaya_doroga_ay_petri/1190360918/?source=wizbiz_new_text_single 27.11.2017 г.)

Дворец Дюльбер



На территории санатория Дюльбер расположен прекрасный дворец в чудесном мавританском стиле Дюльбер, построенный членами царской семьи в самом конце 19 века. Сам дворец изумительно красив, весь как бы кружевной. А парк вокруг него представляет из себя чудесное творение природы, которое умело поддерживается в надлежащем состоянии заботливыми

природы, которое умело поддерживается в надлежащем состоянии заботливыми

руками людей, работающих на его территории. Это место очень приятно посещать в любое время года, чудесный воздух как бы насыщает вас здоровьем и положительными эмоциями.

Кореиз, Алушкинское шоссе, 19

(<http://dulber-koreiz.ru/> 29.11.2017 г.)

Керчь

Митридатская лестница



Эта лестница - один из символов Керчи. Построена в 1833-1840 годах, состоит из 432 ступеней.

Обязательно надо подняться пешком по этой лестнице на гору Митридат. На горе - Обелиск Славы, часовня и смотровая площадка. Видно всё и Керченский порт, и паромную переправу, и строящийся мост.

г. Керчь, ул. 51-й Армии

(<http://krymania.ru/mitridatskaya-lestnitsa-simvol-goroda-geroya-kerch/> 28.11.2017 г.)

Мемориал в честь героев Эльтигенского десанта



Мемориал в честь героев Эльтигенского десанта - мемориальный комплекс в городе Керчь (Крым), посвященный период Великой Отечественной войны. "Парус" – один из лучших монументов советского модернизма 1960-х годов.

Керчь, ул. Галины Петровой, микрорайон Героевское

(<http://travelask.ru/questions/1063599-memorial-complex-in-honor-of-the-heroes-eltigen-marine> 06.12.2017 г.)

Царский Курган



Курган имеет насыщенную историю с момента постройки в III в. до н.э. и не менее драматичную историю первого исследования. Сейчас заурядный объект посещения, однако, для любителей истории таит много интересных открытий.

г. Керчь, (близ микрорайона Аджимушкай). Проезд от городского а/вокзала до остановки "Улица Ягунова"

(<http://krymania.ru/tsarskiy-kurgan-dvorets-tsarstva-mertvyih-v-kerchi/> 29.11.2017 г.)

Крепость Ени-Кале



Крепость в Крыму на берегу Керченского пролива, построена османами в начале XVIII века. Название в переводе с турецкого языка означает «новая крепость» (уені — новый, kale — крепость). Красивое место для фотографий. Изящные башенки, толстые стены... Романтичные руины, по которым приятно бродить.

г. Керчь, улица Минина

<http://krymania.ru/krepost-enikale-v-kerchi/> Дата обращения: 29.11.2017 г.

Храм Солнца



Храм Солнца популярное и почитаемое место в Крыму. Мистики полагают, что оно способно выполнить любое желание, если только человек приговорен к его посещению. Неописуемо красивое место, с удивительной атмосферой.

(<https://irina-foto.ru/blog/khram-solntsa-v-krymu.html>

30.11.2017 г.)

Мраморное

Мраморные пещеры



Мраморная пещера относится к числу карстовых пещер, т.к. создана путём размыва известняковых пород водой. Посещение пещеры принесет Вам незабываемые впечатления, особенно детям, впервые побывавшим в подземном царстве.

Симферопольский район, с. Мраморное

(<http://krymania.ru/mramornaya-samaya-krasivaya-peshhera-kryima/> 28.11.2017 г.)

Ялта

Памятник А. М. Горькому




Когда идешь навстречу памятнику, создается такое впечатление, что Алексей Максимович вышел погулять. Очень удачно вписывается в ландшафт местности. Очень удачно расположен. Красиво!

г. Ялта, ул. Коммунаров, 37-39

(<http://poluostrov-krym.com/dostoprimechatelnosti/pamyatniki/pamyatnik-gorkomu.html>

06.12.2017 г.)

Купальни Роффе



У этого здания роскошный фасад – это и стрельчатые арочные окна, и подковообразный портал, и чудесный орнамент с изящными и четкими линиями, и белоснежный цвет, который, несомненно, привлечет внимание любого отдыхающего.

г. Ялта, ул. Набережная им. Ленина, д. 31

(<http://krymania.ru/kupalni-roffe-arhitekturnaya-pamyatka-yaltyi-i-ne-bolshe/> 06.12.2017 г.)

Холм Славы




Торжественный монумент, построенный на красивом холме, с шикарным видом, на, пока еще, недостроенный город. Место не только для почтения павших, но и для прогулок и отдыха.

г. Ялта, ул. Войкова

(<http://comerartadvisory.com/xolm-slava-yalta.html> 30.11.2017 г.)

Памятник А. С. Пушкину



Прекрасный памятник великому поэту, расположился в центре города, посередине пешеходной улицы. Эту улицу, вернее любимое место прогулок, всегда переполняют толпы местных жителей и гостей города.

г. Ялта, Пушкинская улица

(<https://www.shukach.com/ru/node/2618> 30.11.2017 г.)

Памятник Александру Ханжонкову



Памятник находится в конце бульвара, что ведет от набережной к ул. Пушкинской. Прекрасное место для фото на память. Мало кто знает, что этот человек основоположник Российского кинематографа и чрезвычайно талантливый человек.

г. Ялта, Пушкинская улица, 7

(http://www.101hotels.ru/recreation/russia/yalta/points/monuments/pamyatnik_hangykovy
29.11.2017 г.)

Скульптура Крокодил



Замечательная замена пляжному отдыху, эта скульптура находится прямо рядом со входом в крокодиляриум.

г. Ялта ул. Игнатенко, 1

(<http://travelask.ru/questions/1075884-skulptura-krokodil>

29.11.2017 г.)

Дом-музей А.П.Чехова



Прекрасное, удивительное место. Всё пропитано "духом" великого русского писателя. Подлинная обстановка несомненно перенесет Вас в эпоху А.П. Чехова.

г. Ялта, улица Кирова, 112

(https://yandex.ru/maps/org/dom_muzei_a_p_chekhova/1268

[380458/?source=wizbiz_new_text_single](https://yandex.ru/maps/org/dom_muzei_a_p_chekhova/1268380458/?source=wizbiz_new_text_single) 27.11.2017 г.)